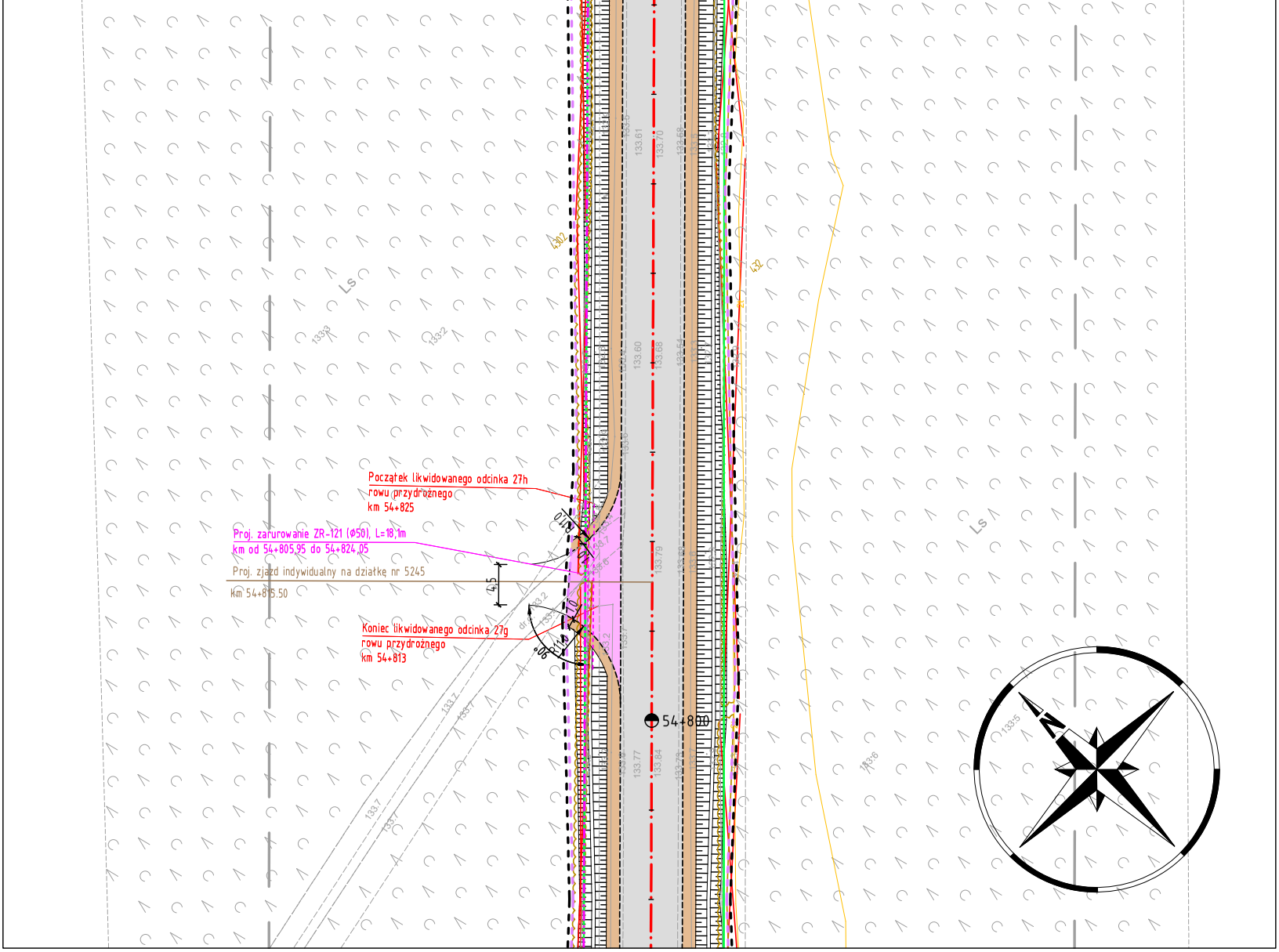
Początek likwidowanego odcinka 27h
rowu przydrożnego
km 54+825
Proj. zarurowanie ZR-121 (ø50), L=18,1m
km od 54+805,95 do 54+824,05
Proj. zjazd indywidualny na działkę nr 5245
km 54+815.50
Koniec likwidowanego odcinka 27g
rowu przydrożnego
km 54+813
R11,0
R11,0
4,5
1,0
1,0
90°
54+800
Ls
Ls
133.7
133.7
133.7
133.7
133.2
133.79
133.77
133.84
133.60
133.68
133.61
133.70
133.3
133.2
133.5
133.6

zlec. 168/2/2018

Mapa do celów projektowych

skala 1:500

GK.6640.2215.2018

godło 6.158.22.19.1.4, 6.158.22.19.3.2, 6.158.22.19.2.3, 6.158.22.19.2.1, 6.158.22.19.2.2, 6.158.22.14.4.3, 6.158.22.14.4.4, 6.158.22.14.4.2, 6.158.22.14.2.4, 6.158.22.14.2.2, 6.158.22.15.1.1, 6.158.22.09.4.4, 6.158.22.10.3.3, 6.158.22.10.3.1, 6.158.22.10.1.3, 6.158.22.10.1.1, 6.158.22.05.3.3, 6.158.22.05.3.4, 6.158.22.05.3.1, 6.158.22.05.3.2, 6.158.22.05.1.4, 6.158.22.05.1.2, 6.159.22.25.3.4, 6.159.22.25.3.2, 6.159.22.25.4.1, 6.159.22.25.2.3, 6.159.22.25.1.4, 6.159.22.25.2.1, 6.159.22.25.2.2, 6.159.22.20.4.4, 6.159.22.20.4.2, 6.159.23.16.3.3, 6.159.23.16.3.1, 6.159.23.16.1.3, 6.159.23.16.1.4, 6.159.23.16.1.2, 6.159.23.16.2.1, 6.159.23.11.3.4, 6.159.23.11.4.3, 6.159.23.11.4.1, 6.159.23.11.4.2, 6.159.23.11.2.4, 6.159.23.11.2.2, 6.159.23.11.1.1

Województwo: wielkopolskie
Powiat: kaliski
Nazwa jedn. ewid.: Brzeziny (300702_2)
Nazwa obr. ewid.: Ostrów Kaliski (300702_2.0009)
Nazwa obr. ewid.: Świerczyna (300702_2.0019)
Nazwa obr. ewid.: Jagodziniec (300702_2.0006)
Nazwa obr. ewid.: Brzeziny (300702_2.0002.)
Miejscowości: Brzeziny, Ostrów Kaliski

1. Układ współrzędnych: układ 2000/18
2. Układ wysokości: poziom odniesienia Kronsztadt86

Sporządził:

APEGEO
Perła, Lewandowski Sp. j.
61-625 Poznań, ul. Włodarska 15
tel. 501 446 955, 608 446 442
NIP: 9721276079 Regon: 367657715

GEODETA UPRAWNIONY
inż. Artur Perła
uprawnienia nr [illegible]
61-622 Poznań, ul. [illegible]
tel. 501 446 955

Poświadcza się, że niniejszy dokument został opracowany w wyniku prac geodezyjnych i kartograficznych, których rezultaty zawiera operat techniczny wpisany do ewidencji materiałów państwowego zasobu geodezyjnego i kartograficznego

STAROSTA KALISKI

P.3007.2019.1623
(Identyfikator ewidencyjny materiału zasobu - operatu technicznego)

16. LIP. 2019
(Data wpisania operatu technicznego do ewidencji materiałów zasobu)

z up. Starosty
mgr inż. Bartłomiej Niewiadomski
(imię, nazwisko i podpis osoby reprezentującej organ)
KIEROWNIK ODDZIAŁU
POWIATOWY OŚRODEK DOKUMENTACJI GEODEZYJNEJ I KARTOGRAFICZNEJ

Oznaczenie i informacje o służebnościach gruntowych mających wpływ na zagospodarowanie gruntów, zlokalizowanych w granicach projektowanej inwestycji	nie ustalono
Oznaczenie i symbol konturu użytku gruntowego, który nie jest ujawniony w bazie danych ewidencji gruntów i budynków	brak

W obszarze oznaczonym linią ▬ ▬ dokonano aktualizacji treści mapy zasadniczej.

Kolorem czerwonym zaznaczono punkty osnowy geodezyjnej, które podlegają ochronie. Zgodnie z art. 48 pkt 3 ustawy z dnia 17 maja 1989 r. Prawo geodezyjne i kartograficzne (Dz.U. z 2017 r. poz. 2101 tj. z późn. zm.), kto (...) niszczy, uszkadza i przemieszcza znaki geodezyjne (...) podlega karze grzywny.

Znaki geodezyjne
urządzenia zabezpieczające
(znaki oraz budowle triangulacyjne
podlegają ochronie

Mapa aktualna na dzień 17.06.2019 r.

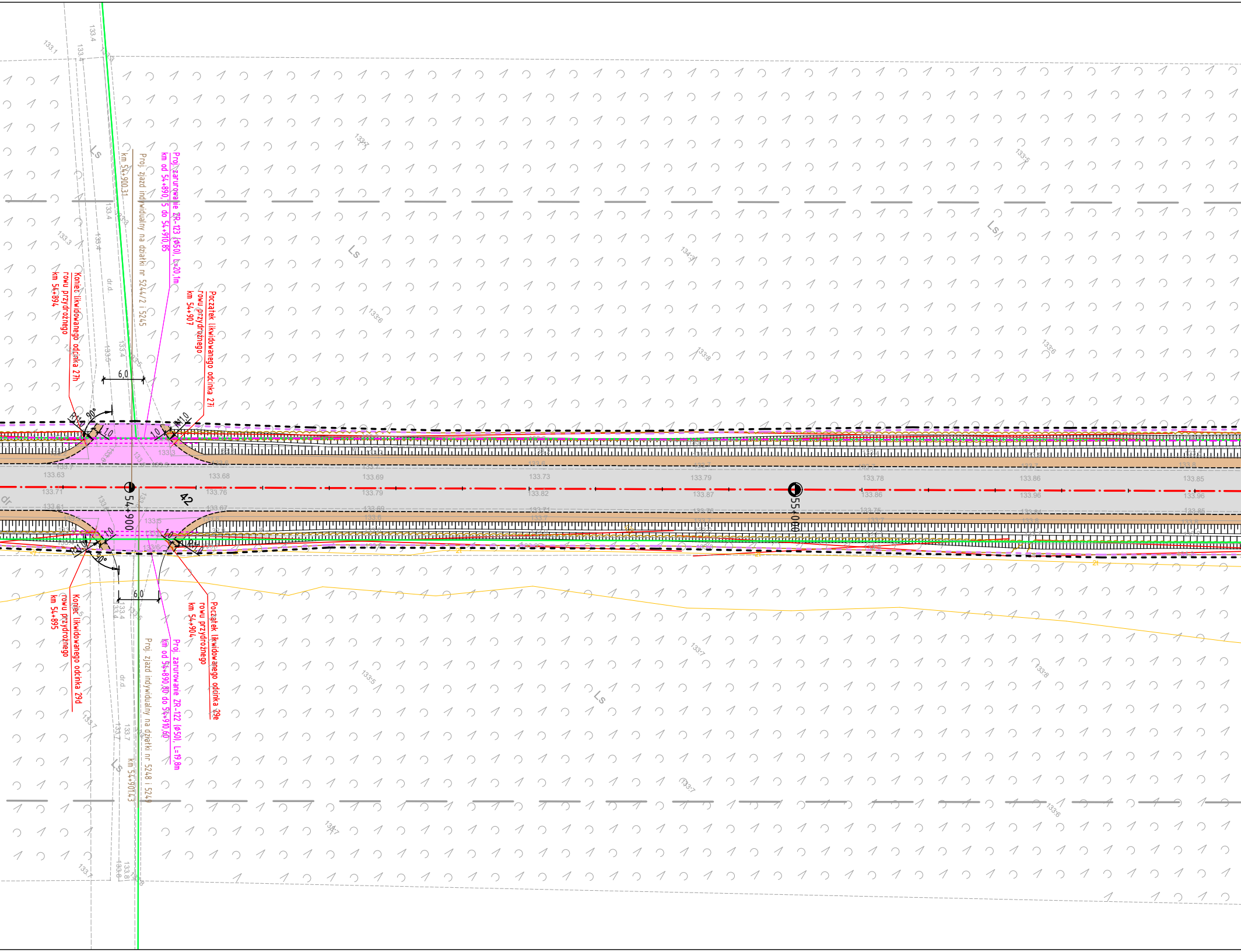
Proj. zarurowanie ZR-123 (Φ50), L=20,1m
km od 54+890,75 do 54+910,85
km 54+900,31
Proj. zjazd indywidualny na działki nr 5244/2 i 5245
Koniec likwidowanego odcinka 27h
rowu przydrożnego
km 54+894
Początek likwidowanego odcinka 27i
rowu przydrożnego
km 54+907
6,0
90°
R11,0
1,0
54+900
55+000
42
133.63
133.68
133.69
133.73
133.79
133.78
133.86
133.85
133.71
133.76
133.79
133.82
133.87
133.86
133.96
133.96
Ls
dr.d.
Koniec likwidowanego odcinka 29d
rowu przydrożnego
km 54+895
Początek likwidowanego odcinka 29e
rowu przydrożnego
km 54+904
Proj. zarurowanie ZR-122 (Φ50), L=19,8m
km od 54+890,80 do 54+910,60
Proj. zjazd indywidualny na działki nr 5248 i 5249
km 54+901,43
60

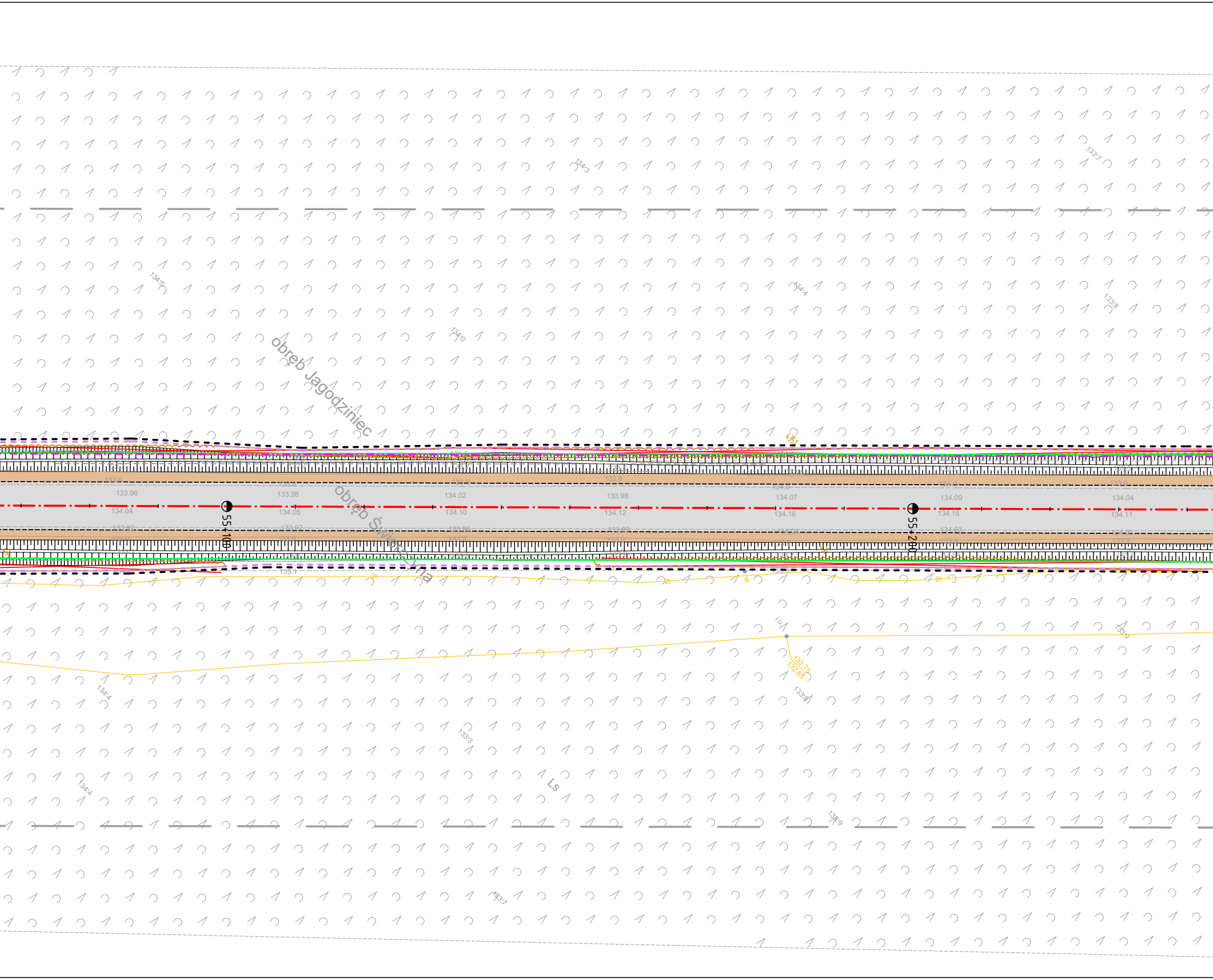
obręb Jagodziniec
obręb Świerczyna
55+100
55+200
Ls
134:3
133:7
134:5
134:4
133:8
134:0
4351
133.96
134.04
133.98
134.05
134.02
134.10
133.98
134.12
134.07
134.16
134.09
134.15
134.04
134.11
133.9
133.8
134.0
133.92
133.96
133.99
134.03
133.1
2t
133.75
132.85
133:3
134:4
133:9
133:7

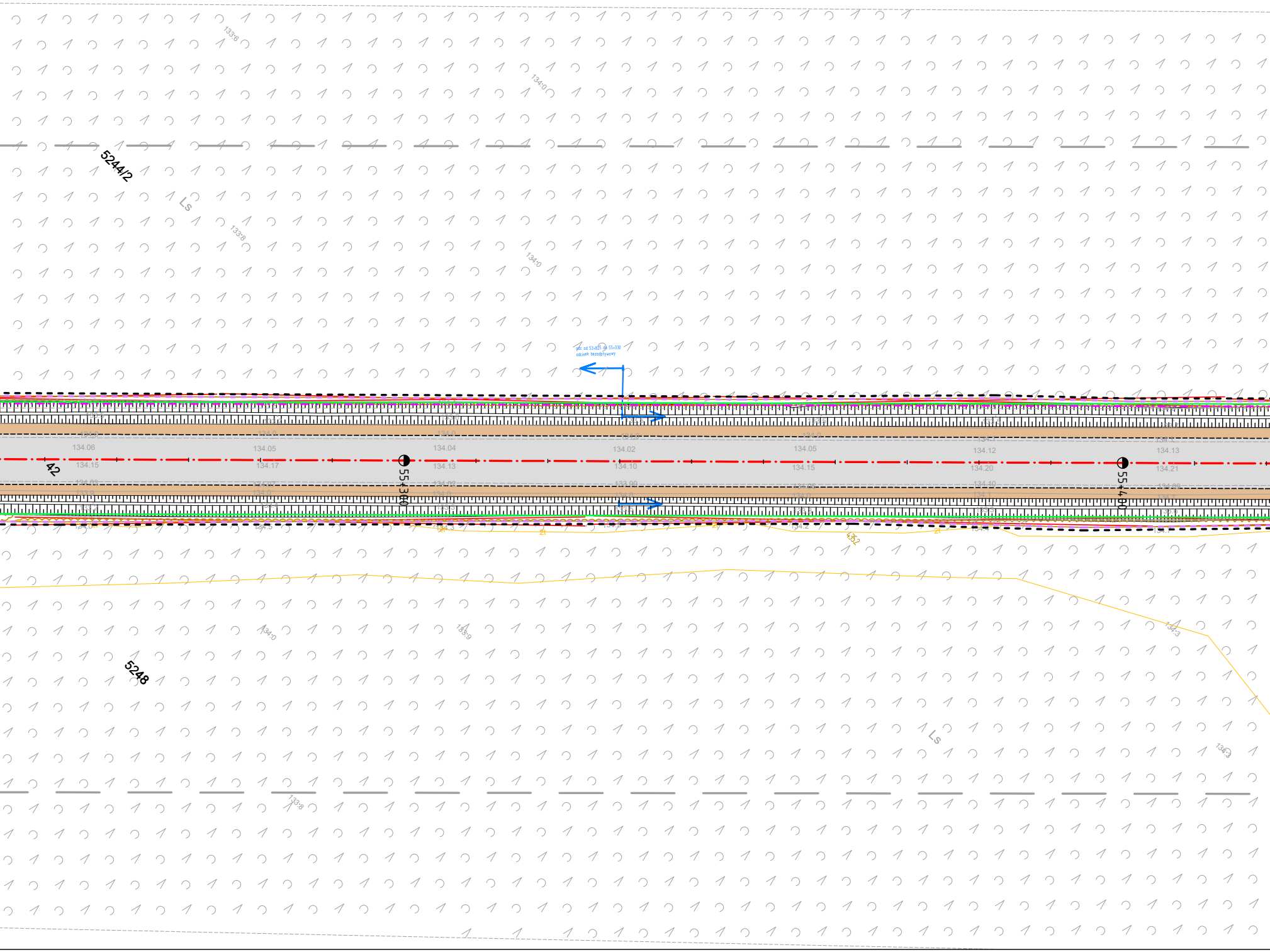
5244/2
Ls
133.6
134.0
133.8
odc od 53+825 do 55+330
odcinek bezodpływowy
42
134.06
134.05
134.04
134.02
134.05
134.12
134.13
134.15
134.17
134.13
134.10
134.15
134.20
134.21
55+300
55+400
5248
Ls
134.0
133.9
134.3
133.8

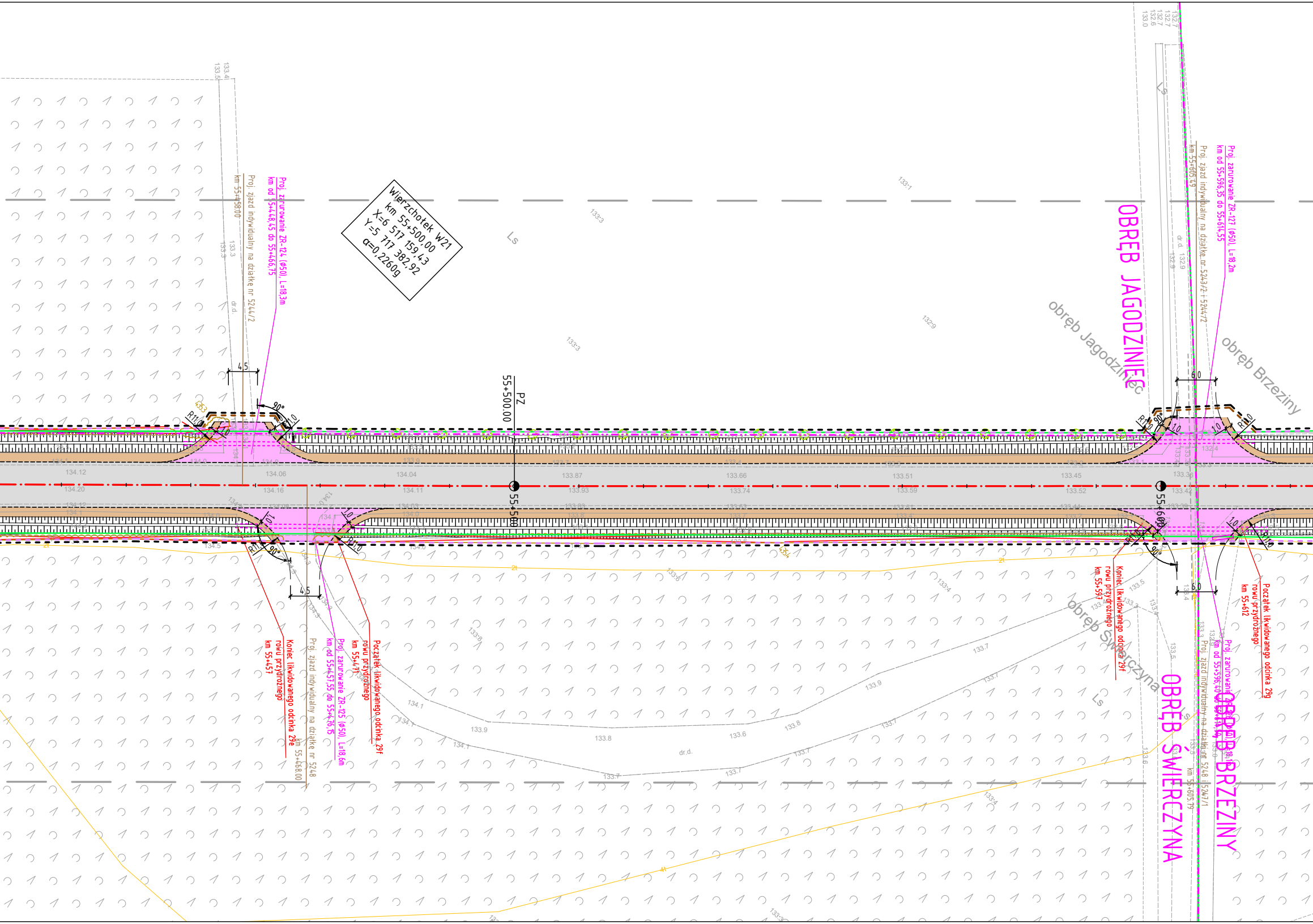
Wierzchołek W21
km 55+500,00
X=6 517 159,43
Y=5 717 382,92
α=0,2260g
PZ
55+500.00
55+500
55+600
OBRĘB JAGODZINIEC
obręb Jagodziniec
obręb Brzeziny
OBRĘB ŚWIERCZYNA
OBRĘB BRZEZINY
obręb Świerczyna
Ls
dr.d.
Proj. zarurowanie ZR-124 (Ø50), L=18,3m
km od 55+448,45 do 55+466,75
Proj. zjazd indywidualny na działkę nr 5244/2
km 55+458.00
Proj. zarurowanie ZR-125 (Ø50), L=18,6m
km od 55+457,55 do 55+476,15
Proj. zjazd indywidualny na działkę nr 5248
km 55+468.00
Koniec likwidowanego odcinka 29e
rowu przydrożnego
km 55+457
Początek likwidowanego odcinka 29f
rowu przydrożnego
km 55+471
Proj. zarurowanie ZR-127 (Ø50), L=18,2m
km od 55+596,35 do 55+614,55
Proj. zjazd indywidualny na działkę nr 5243/2 i 5244/2
km 55+605.49
Koniec likwidowanego odcinka 29f
rowu przydrożnego
km 55+597
Początek likwidowanego odcinka 29g
rowu przydrożnego
km 55+612
Proj. zarurowanie ZR-126 (Ø50), L=18,1m
km od 55+596,40 do 55+614,34
Proj. zjazd indywidualny na działki nr 5248 i 5247/1
km 55+605.79
4,5
6,0
1,0
R11,0
90°
134.12
134.20
134.06
134.16
134.04
134.11
133.87
133.93
133.66
133.74
133.51
133.59
133.45
133.52
133.36
133.42
134.5
134.1
133.9
133.8
133.7
133.6
133.5
133.4
133.3
133.1
132.9

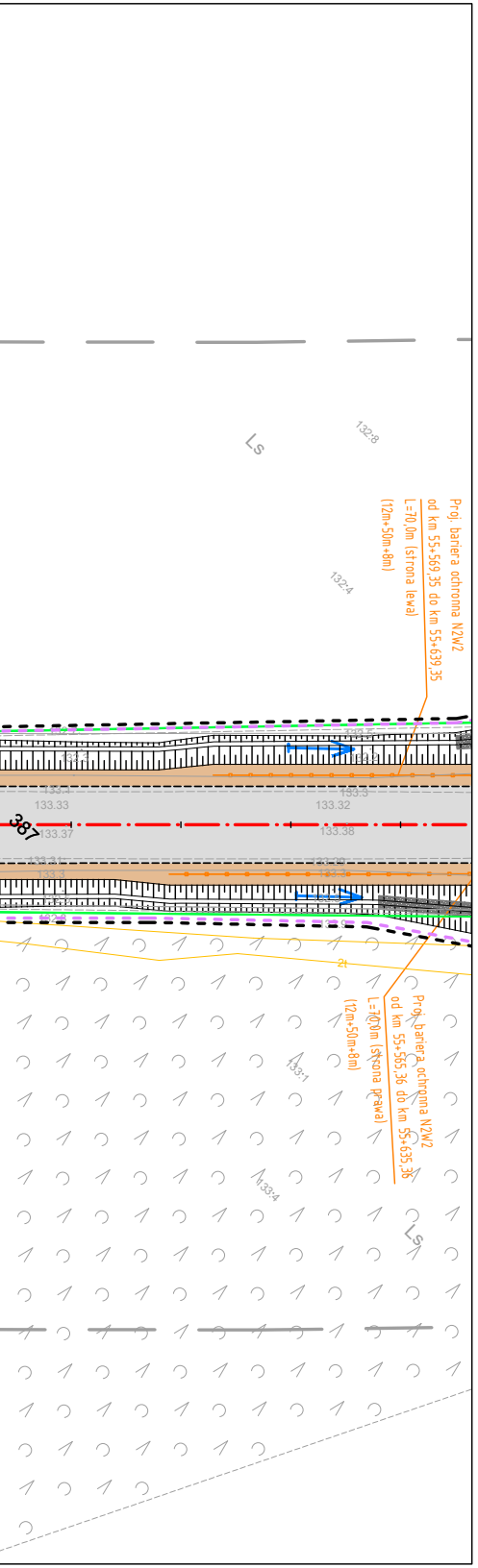
Ls
132:8
132:4
Proj. bariera ochronna N2W2
od km 55+569,35 do km 55+639,35
L=70,0m (strona lewa)
(12m+50m+8m)
133.33
133.32
387
133.37
133.38
133.3
2t
Proj. bariera ochronna N2W2
od km 55+565,36 do km 55+635,36
L=70,0m (strona prawa)
(12m+50m+8m)
133:1
133:4
Ls

LEGENDA

▬ ▬ ▬	linie określające granice terenu niezbędnego dla obiektów budowlanych, w tym:
– – –	linie rozgraniczające teren drogi wojewódzkiej
– – –	linie rozgraniczające teren drogi gminnej
– – –	linie określające zakres przejścia przez teren wód płynących
– – –	linie określające zakres budowy lub przebudowy urządzeń wodnych lub urządzeń melioracji wodnych szczegółowych
– – –	linie określające zakres budowy lub przebudowy sieci uzbrojenia terenu
– – –	linie określające zakres budowy lub przebudowy innych dróg publicznych
– – –	linie określające zakres budowy lub przebudowy zjazdów
– – –	linie określające zakres rozbiórki istniejących obiektów budowlanych
– – –	linie określające zakres budowy tymczasowych obiektów budowlanych

———	istniejące granice działek
511/8	istniejące numery działek
———	granice obrębów
—·—	projektowane osie dróg
———	projektowany krawężnik betonowy 20x30cm
- - - -	prj. krawężnik betonowy 20x30cm obniżony
———	prj. krawężnik betonowy 20x30cm peronowy
———	prj. krawężnik trapezowy 15/21x30cm
- - - -	prj. krawężnik drogowy 12x25cm obniżony
———	projektowane obrzeże betonowe 8x30cm
- - - -	projektowany ściek z kostki betonowej
- - - -	projektowana krawędź jezdni
———	projektowana krawędź pobocza
▥	projektowany rów
-o-o-	projektowana bariera ochronna N2W3
⬜	projektowana jezdnia – naw. bitumiczna
⬛	projektowane wyspy segregacyjne – kostka granitowa
🟥	projektowana ścieżka rowerowa – naw. z kostki betonowej (kol. czerwony)
🟨	projektowana ścieżka rowerowa – naw. z kostki betonowej (kol. szary)
🟧	projektowany chodnik – naw. z kostki bet.j bezfazowej (kol. czerw)
⬛	projektowany boczny pas dzielący – naw. z kostki betonowej (kol. grafitowy)
🟦	projektowana zatoka autobusowa – naw. z kostki granitowej
🟧	projektowane zjazdy – naw. z kostki betonowej (kol. grafitowy)
🟪	projektowane zjazdy – naw. bitumiczna
🟫	projektowane pobocze gruntowe – jasne kruszywo łamane
🟩	projektowana zieleń (humusowanie wraz z obsianiem trawą)

WYCINKA DRZEW I KRZEWÓW

○ 628	zinwentaryzowane drzewo przeznaczone do pozostawienia
⊗ 98	zinwentaryzowane drzewo przeznaczone do wycinki
○ 654	zinwentaryzowane obszary zalesione/krzewy przeznaczone do pozostawienia
⊗ 546	zinwentaryzowane obszary zalesione/krzewy przeznaczone do wycinki

NASADZENIA DRZEW I KRZEWÓW

✿	drzewa lisciaste do nasadzenia

ELEMENTY SIECI KANALIZACYJNEJ

———	istniejąca sieć kanalizacyjna
-×-×-	likwidowana sieć kanalizacyjna
—o—	projektowana sieć kanalizacji deszczowej
⊐—⊙	proj. wylot/wlot kanalizacji
●—⊏	proj. studnia wpustowa z przykanalikiem

ELEMENTY SIECI WODOCIĄGOWEJ

———	istniejąca sieć wodociągowa
-×-×-	likwidowana sieć wodociągowa
———	projektowana sieć wodociągowa
—▭—	zabezpieczenie sieci rurą osłonową
⊙—	projektowany hydrant

ELEMENTY SIECI TELEKOMUNIKACYJNEJ

———	istniejąca sieć telekomunikacyjna doziemna
-×-×-	istniejąca sieć telekomunikacyjna do demontażu
-×-	istniejący słup telekomunikacyjny linii napowietrznej
———	projektowana sieć telekomunikacyjna
—▭—	zabezpieczenie sieci rurą osłonową

ELEMENTY SIECI ELEKTROENERGETYCZNEJ

———	istniejąca sieć elektroenergetyczna
-×-×-	likwidowana sieć elektroenergetyczna
———	projektowany kabel elektroenergetyczny
—▭—	zabezpieczenie sieci rurą osłonową
-×-	istniejący słup linii napowietrznej do demontażu
– –●– –	projektowany słup linii napowietrznej

ELEMENTY OŚWIETLENIA I ZNAKÓW AKTYWNYCH

———	**projektowana sieć zasilająca oświetlenie/oznakowanie**
—▬—	**projektowane zabezpieczenie kabla rurami osłonowymi**
⚲	**projektowany słup oświetleniowy**
———	**projektowana sieć elektroenergetyczna (zasilanie znaków aktywnych)**

SMP Projektanci Sp. z o.o. Sp. k.
ul. Głuchowska 1
60-101 Poznań
www.smp.poznan.pl
e-mail: biuro@smp.poznan.pl
tel. 61 861 96 36, fax. 61 861 06 44
NIP 779-23-71-246 REGON 301375359

Inwestor: Wielkopolski Zarząd Dróg Wojewódzkich w Poznaniu
ul. Wilczak 51, 61-623 Poznań

Nazwa inwestycji:
Rozbudowa drogi wojewódzkiej nr 449
Palaty - Brzeziny - ODCINEK 3

PROJEKT ZAGOSPODARAWANIA TERENU

Stadium dokumentacji: PROJEKT BUDOWLANY

Stanowisko	Imię i nazwisko	Uprawnienia	Podpis
Projektant Branża drogowa	mgr inż. Marcin Matysik	WKP/0233/POOD/06 specjalność drogowa	
Projektant Branża drogowa	mgr inż. Szymon Antkowiak	WKP/0121/POOD/16 specjalność inż. drogowa	
Projektant Branża mostowa	mgr inż. Krzysztof Pokorski	WKP/0091/POOM/06 specjalność mostowa	
Projektant Branża wod.-kan.	inż. Agnieszka Rak	SLK/1159/PWOS/06 specjalność instalacyjna	
Projektant Branża elektroenergetyczna	mgr inż. Piotr Piskorek	ZAP/0219/POOE/11 specjalność instalacyjna	
Projektant Branża telekomunikacyjna	inż. Ireneusz Berger	0562/97/U spec. telekomunikacyjna	

Tytuł rysunku: Projekt zagospodarowania terenu

Nr 2.8

Nr umowy: 471/88.WZP/18 z dnia 20.06.2018 r.
Data opracowania: 11/2024
Skala: 1:500